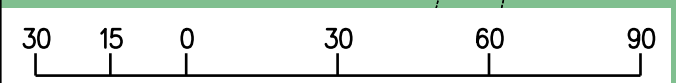
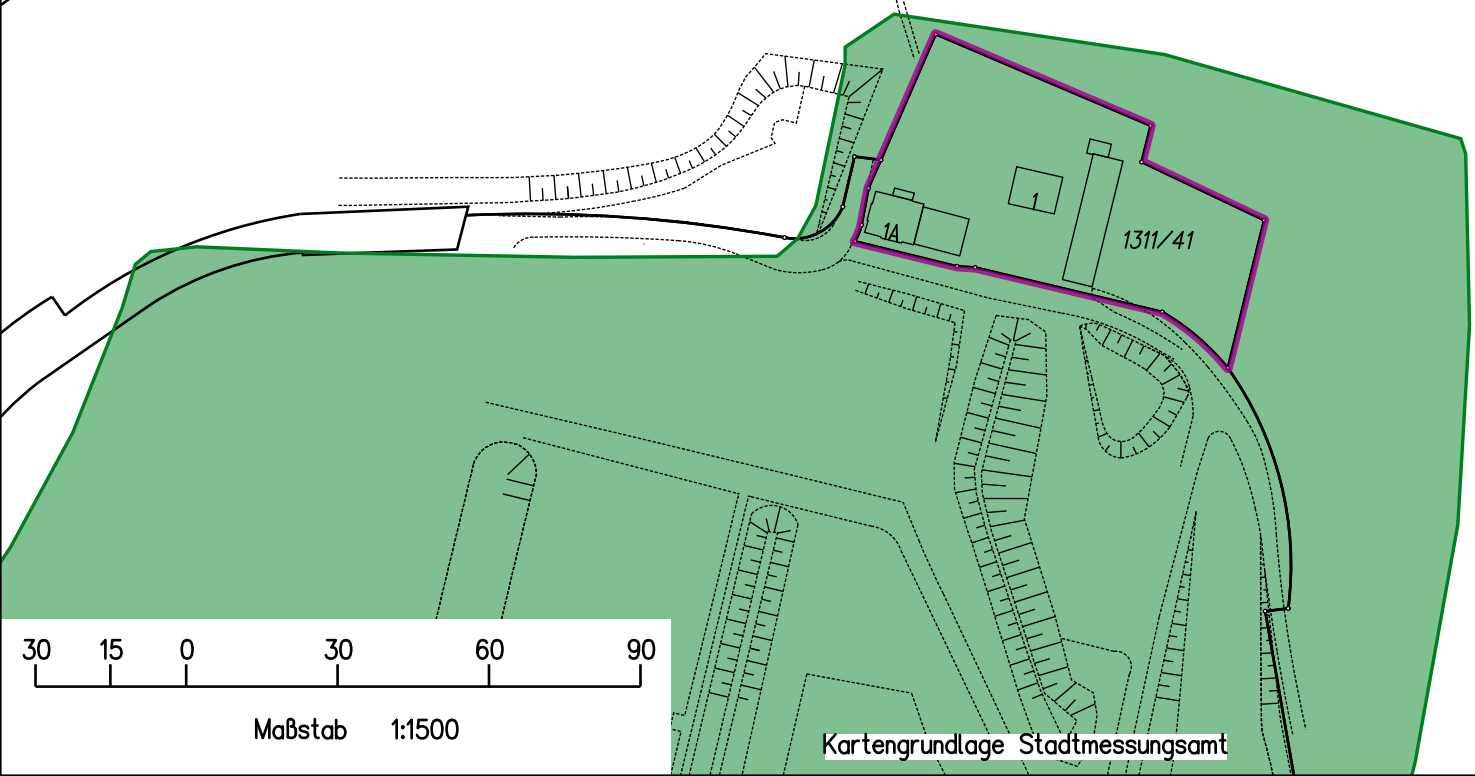
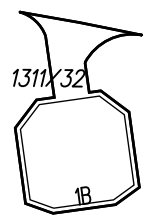
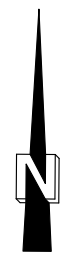




4881/1




Maßstab 1:1500

Kartengrundlage Stadtmessungsamt




Amt für Umweltschutz

Altlastverdächtige Flächen (ALA)

 Dargestellt sind Verdachtsflächen, Flächen mit schädlichen Bodenveränderungen, Altablagerungen und Altstandorte, bei denen der Verdacht auf eine Gefährdung von Schutzgütern (Wasser, Boden, Mensch) nicht ausgeräumt ist.

B-entsorgungsrelevante Flächen (B-er)

 Dargestellt sind jene Flächen aus dem Altlastenkataster, bei denen keine Gefährdung mehr besteht und deren Bodenmaterial nur als entsorgungsrelevant eingestuft ist (d.h. bei Aushub sind Mehrkosten bei der Entsorgung nicht auszuschließen).